

Ofício IGAM/CBH PARACATU-URUCUIA nº. 2/2025

Paracatu, 09 de janeiro de 2025.

**À toda população residente na Bacia Hidrográfica**  
**A todos usuários de água alocados às margens dos Rios de nossa Bacia Hidrográfica**

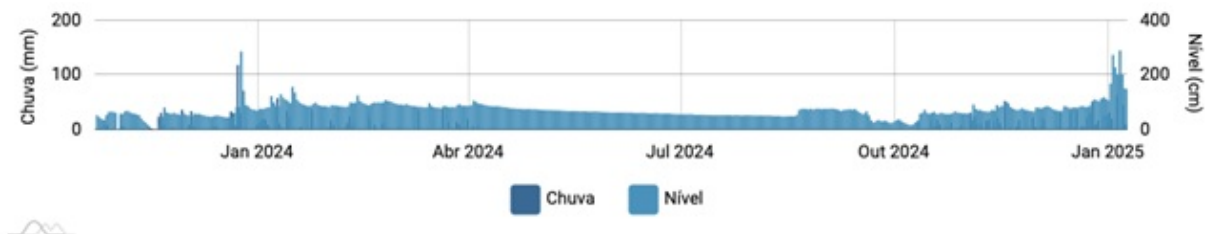
**Assunto: Alerta quanto aos altos níveis de água dos Rios das Bacias Hidrográficas do Rio Paracatu e do Rio Urucua.**

Estimados amigos, usuários, população e gestores municipais,

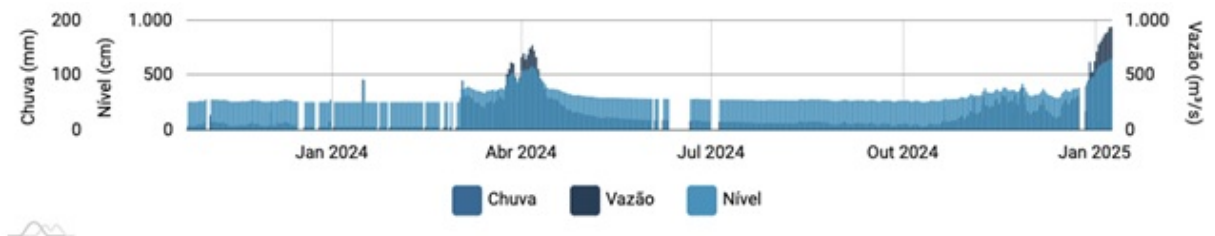
Após recebermos nos últimos dias inúmeras imagens e inúmeros relatos de perímetros urbanos com ocorrência de alagamentos, assim como áreas rurais sendo alagadas fruto dos elevados níveis dos Rios de nossas bacias hidrográficas, nos sentimos responsáveis por emitir alerta a toda a população.

Considerando que as chuvas ocorridas entres os meses de Outubro de 2024 e Janeiro de 2025 foram chuvas constantes, concentradas e acima da média;

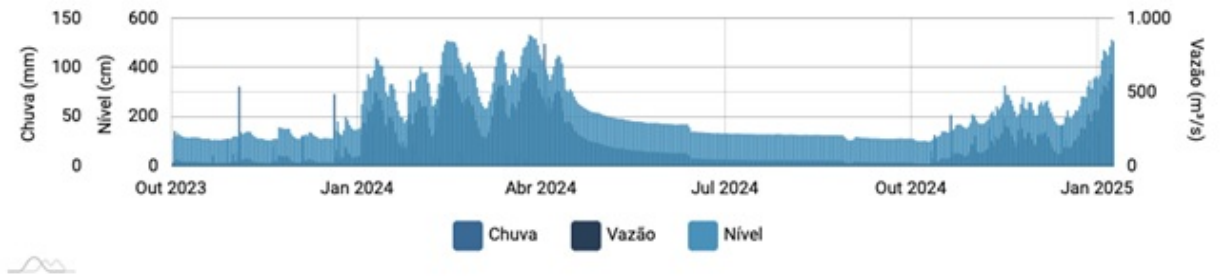
Observando os níveis apontados dos monitoramentos das estações constantes na rede de monitoramento do Instituto Mineiro Gestão das Águas, podemos observar que temos níveis bem acima do ocorrido anteriormente nos mesmos períodos. Principalmente se compararmos os meses de Janeiro. Janeiro de 2025 tem níveis bem superiores a Janeiro de 2024.



**Estação Santa Izabel**

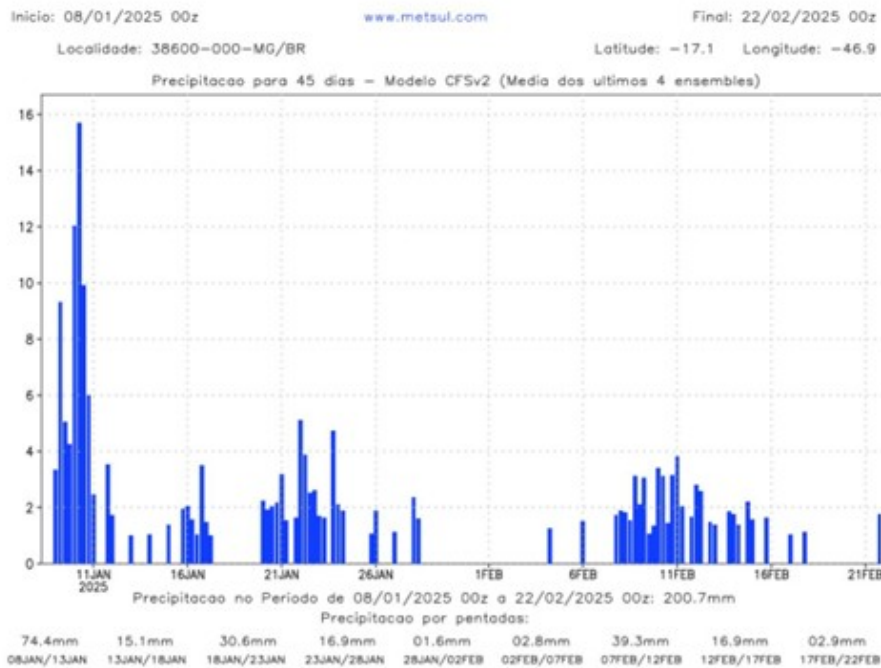
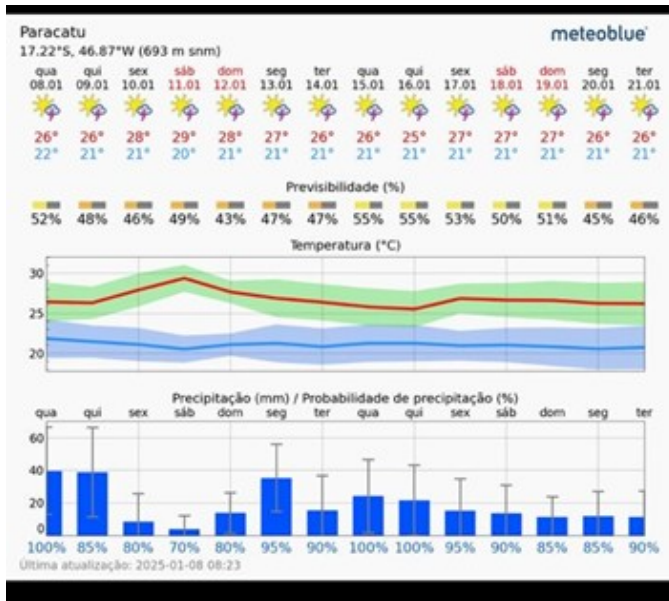


**Estação Porto da Estrema - Rio Paracatu**



### Barra do Escuro - Rio Urucuia

Também ao observarmos as previsões das chuvas que temos para os próximos dias, teremos volumes significantes ainda por vir.



Fonte: Meteoblue e Metsul

Com isto, com o intuito de prevenir possíveis problemas e de auxiliar à todos, ficam algumas orientações:

### **I - Aos detentores de Barragens de água para irrigação.**

Mantenham o monitoramento de suas estruturas de forma constantes, para que caso haja necessidade possam abrir de forma antecipada as comportas das estruturas.

### **II - Aos detentores de barragens e Piscinões.**

Mantenham o monitoramento do talude das estruturas para controlar possíveis erosões no talude, assim como possam intervir nas estruturas tanto no rebaixamento do nível da água no piscinão, quanto na reforma do talude.

Ainda é importante destacar que para os piscinões o recomendável é que rebaixem os níveis dos piscinões neste período para diminuir os riscos de rompimento.

### **III - Aos detentores de barragens de rejeito e resíduos perigosos.**

Mantenham os monitoramentos das estruturas de forma periódica; observem os mecanismos de controles e prevenção previstos na Lei estadual nº 23.291/2019 que instituiu a política estadual de segurança de barragens; e emitam alertas sempre que necessário para garantir a segurança de todos.

### **IV - Aos gestores municipais, defesa civil e moradores das áreas urbanas.**

Observem a condição dos rios e córregos municipais de forma a prevenir possíveis eventos catastróficos e atuar de forma a proteger a si próprio e ao próximo.

Atenção total para o aumento do nível dos rios de forma veloz, caso identifiquem elevação do nível de forma abrupta emitam alertas e saiam de suas residências de forma antecipada. Não espere a água chegar em sua residência para se proteger ou buscar local adequado.

Caso seja necessário emitam alertas nas rádios, redes sociais, e internet.

Atenção também com as áreas de encostas, áreas que podem ocorrer deslizamentos de terra ou desmoronamentos. Em caso de suspeita de que a terra pode desmoronar, saia da área e acione a defesa civil.

### **V - Aos moradores das áreas rurais e produtores rurais.**

Atenção para com as estruturas ou residências às margens dos córregos e rios. Se sua residência estiver às margens do corpo d'água e a água subir muito rápido, e a chuva não estiver parando, saia de sua residência de forma antecipada, pois a "onda" de água á montante pode ainda não ter chegado podendo elevar o rio mais ainda.

Caso tenham estruturas de irrigação, motores, bombas, quadros de energia, dentre outras estruturas elétricas, a orientação é que desligue a energia destas estruturas para não sofrer danos piores.

Pedimos que todos mantenham-se alerta com o nível dos corpos d'água, assim como também com as chuvas de sua região.

Se mantenham seguros e qualquer necessidade o CBH Paracatu e Urucuia está a disposição de auxiliar como pudermos.

E-mail para contato: [cbhparacatueurucuia@gmail.com](mailto:cbhparacatueurucuia@gmail.com)

Atenciosamente,



Documento assinado eletronicamente por **Tobias Tiago Pinto Vieira, Presidente(a)**, em 09/01/2025, às 07:53, conforme horário oficial de Brasília, com fundamento no art. 6º, § 1º, do [Decreto nº 47.222, de 26 de julho de 2017](#).



A autenticidade deste documento pode ser conferida no site [http://sei.mg.gov.br/sei/controlador\\_externo.php?acao=documento\\_conferir&id\\_orgao\\_acesso\\_externo=0](http://sei.mg.gov.br/sei/controlador_externo.php?acao=documento_conferir&id_orgao_acesso_externo=0), informando o código verificador **105165254** e o código CRC **8F1A5684**.